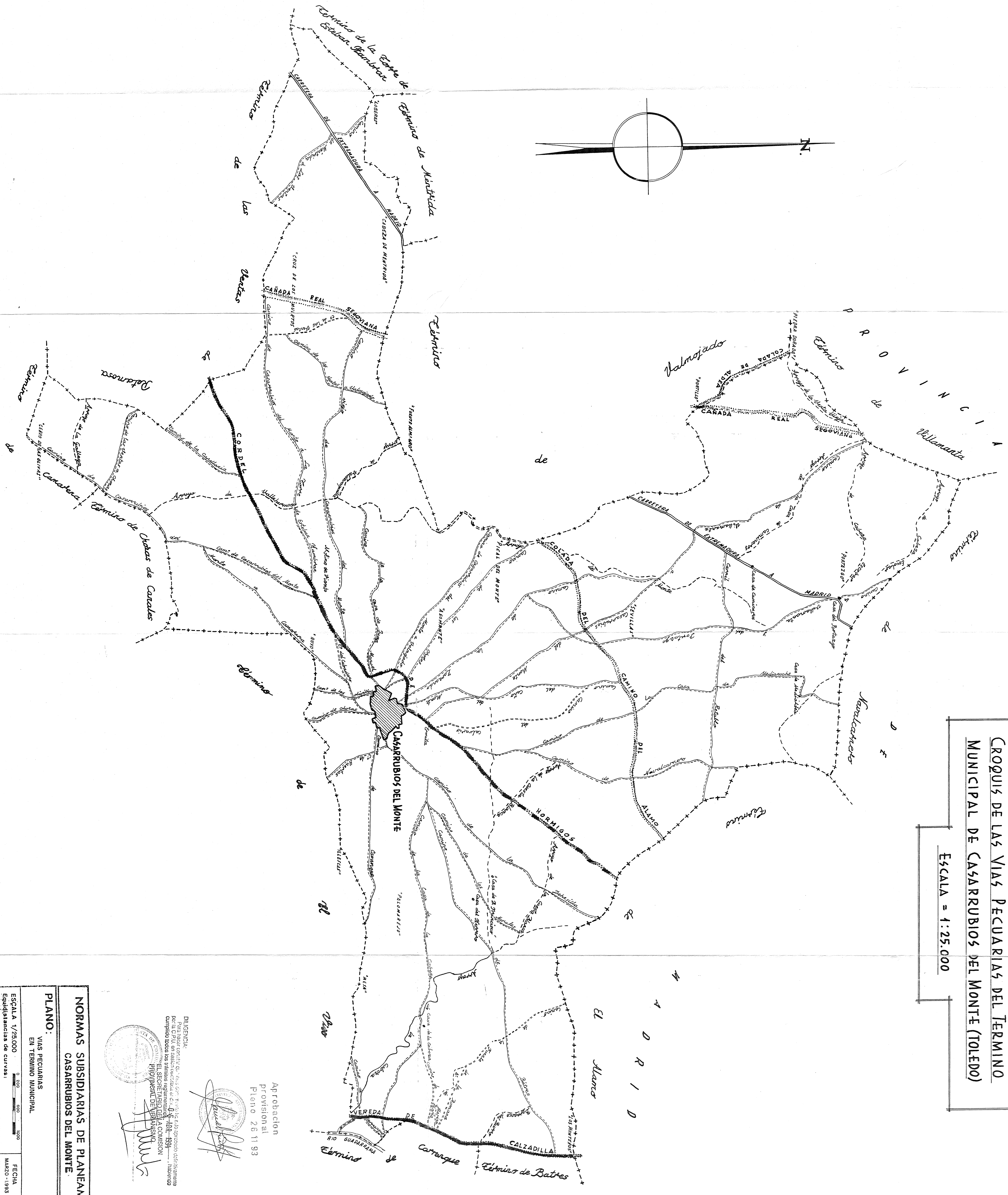
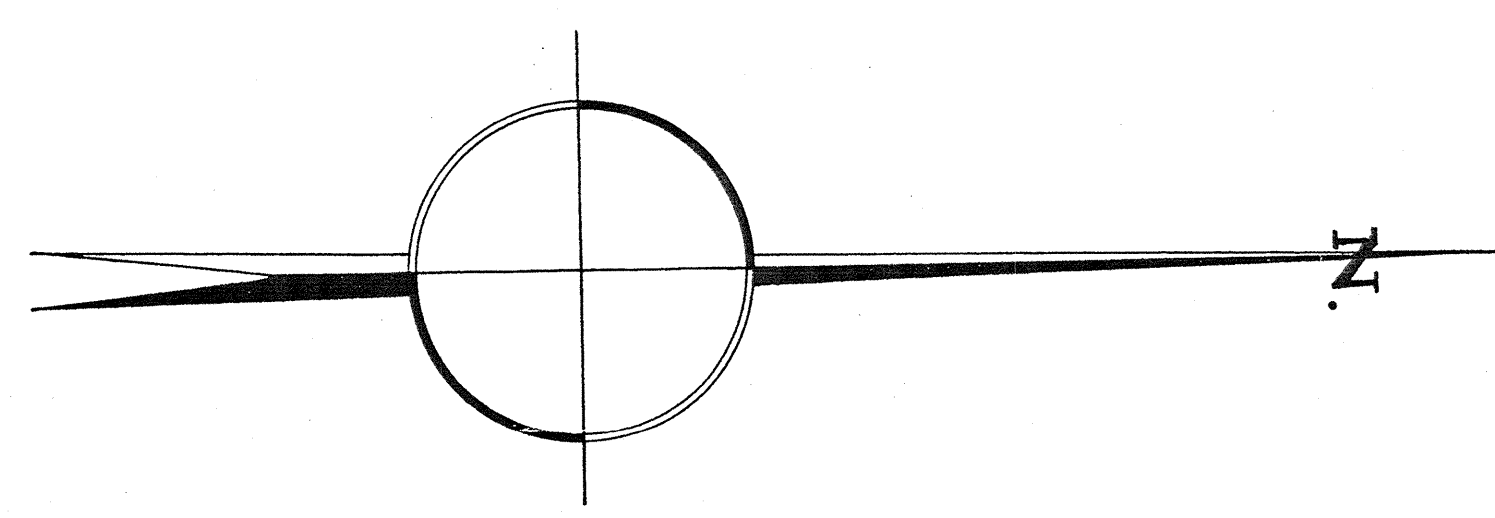



CRUQUIS DE LAS VIAS PECUARIAS DEL TERMINO MUNICIPAL DE CASARRUBIOS DEL MONTE (TOLEDO)

ESCALA = 1:25.000



Aprobacion Provisional
 Pleno 26/11/93


DILIGENCIA:
 Para haber concurrido en el Pleno Municipal de la Comision Asesora de Planeamiento de la Provincia de Toledo, en su sesion ordinaria de fecha 11 de Noviembre de 1993, para aprobar el presente croquis de las vias pecuarias del termino municipal de Casarrubios del Monte, con el fin de proceder a su ejecucion, se ha acordado la presente diligencia.
 En Toledo, a 11 de Noviembre de 1993.
 El Presidente de la Comision Asesora de Planeamiento de la Provincia de Toledo,

NORMAS SUBSIDIARIAS DE PLANEAMIENTO CASARRUBIOS DEL MONTE

PLANO: VIAS PECUARIAS EN TERMINO MUNICIPAL

ESCALA 1/25.000	FECHA MARZO 1993	Planos de informacion NO DE PLANO 12
Equidistancias de curvas: 0 200 400 600 800 1000	Dirección: M. Angel Mendez Diaz Arquitecto	

MEÑEZ DIAZ - ARQUITECTOS
 C/Trinidad 20-Talavera de la Reina-Tel: 804601
 M. Angel Mendez Diaz Arquitecto